

BALANCE SOBRE LAS DINÁMICAS DEL EJÉRCITO DE LIBERACIÓN NACIONAL -ELN- EN COLOMBIA

2018, 2019 Y 2020-I

Instituto de Estudios para el Desarrollo y la Paz

INDEPAZ

Observatorio de conflictividades y DDHH

Enero de 2021



indepaz



RESUMEN:

Este informe de investigación se centra en ofrecer una nueva perspectiva a la tesis de expansión y fortalecimiento del ELN en el país durante los últimos 3 años.

Se observa por un lado un aumento de presencia territorial por patrullaje o movilidad coyuntural y, por otro lado, debilitamiento político y pérdida de base social que se asocia al ingreso a otras regiones en donde las comunidades rechazan la presencia de armados y consideran una amenaza la disputa violenta de sus territorios.

La dinámica del ELN entre 2018 y 2020-1 ha sido de reacomodo, por la fuerte disputa de narcoparas, residuales y disidentes en algunas zonas que han tenido consolidadas (especialmente en Catatumbo, Choco y suoccidente).

Esta situación ha generado procesos de movilidad de efectivos para fortalecer su presencia, por lo que en muchos casos han llegado a ocupar momentáneamente espacios que nunca antes habían dado alguna señal de presencia del ELN; en su paso dejan banderas, grafitis y bombas, lo que supone que hay acciones puntuales pero no continuidad en nuevas regiones del país: esto es lo que se denomina dentro del informe como una crisis de consolidación y una inestable recomposición militar.



PRESENTACIÓN:

El Instituto de Estudios para el Desarrollo y la Paz –Indepaz– es un centro de pensamiento que promueve las opciones de paz y no violencia, que ha realizado desde 1990 el seguimiento a todos aquellos actores, factores, políticas y procesos que han hecho y hacen parte de los conflictos armados, políticos y socioeconómicos en Colombia. La labor de **Indepaz** ha pretendido establecer puentes entre el conocimiento y las experiencias en los procesos de base y las acciones colectivas, para así hacer incidencia efectiva en los escenarios de pacto y toma de deestudioscisiones. Parte de esa labor ha sido la realización de diversos informes para dar a conocer la situación política, social, económica y cultural del país, además de propiciar escenarios de debate, como foros académicos y encuentros capacitaciones, necesarios y válidos para el el diálogo, debate y construcción de alternativas.



METODOLOGÍA

Triangulación de la información

Alertas Tempranas
de la Defensoría
del Pueblo

- Informes o comunicados de
 - Ministerio de Defensa
 - Policía Nacional
 - Fiscalía General de la Nación
 - Armada nacional
 - Organizaciones sociales
 - Ejército Nacional

Noticias, artículos y textos
periodísticos publicados por
distintos medios de
comunicación nacionales y
extranjeros

Revisión de al menos 1.500 documentos

Análisis diferencial de información por medio
de matrices





CIFRAS OFICIALES INCIERTAS Y LAS ESTIMADAS POR INDEPAZ:

Cifras del ELN			
Periodo del informe al Congreso	Cifras oficiales sobre desmovilizados, capturados y muertos	Número de integrantes, según fuentes oficiales	Estimados por Indepaz
2011-2012	228 desmovilizados 191 capturas 27 muertos Total: 446	No se suministraron datos (entre 1500 y 2000 en informes no oficiales)	2.500 armados
2012-2013	Total: 644		
2013-2014	217 desmovilizados 446 capturas 36 muertos Total: 699		
2014-2015*	324 desmovilizados 2.816 capturas 162 muertos		
2015-2016	250 desmovilizados**		
2016-2017	No se suministraron datos	Entre 1.300 y 1.500 armados (El Ejército asegura que no pasan de los 2.000)	
2017-2018	105 desmovilizados 140 capturas 8 muertos TOTAL: 253	3.600 (2.000 armados y 1.600 en milicias)	
2018-2019	181 desmovilizados 470 capturas 27 muertos Total: 678	5.402 (2.780 armados y 2622 en milicias).	
2019-2020	126 desmovilizados 194 capturas 16 muertos Total: 336	5.000 (armados y milicias)	3.000 armados

*Los datos de las neutralizaciones no están desagregados. Los entrega el Ministerio para FARC, ELN y Bacrim.

** No se aportan más cifras. Fuente: Memorias al Congreso del Ministerio de Defensa, 2011-2012, 2012-2013, 2013-2014, 2014-2015, 2015-2016, 2016-2017, 2017-2018, 2018-2019, 2019-2020.

*** Los datos estimativos de Indepaz, se proponen a partir de estudios previos realizados y de comparaciones de diversos documentos de investigación e informes oficiales.

Tabla elaborada por Unidad Investigativa Indepaz.

SOBRE SU PRESENCIA:

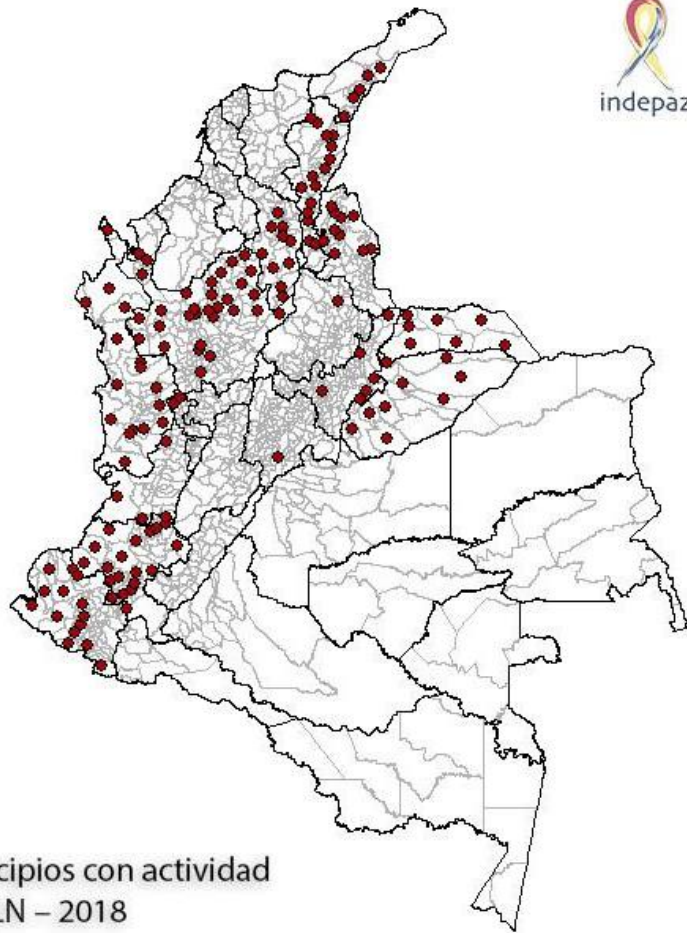
Afectación disgregada por actividad del ELN entre 2018 y 2020 (I)

Periodo	Actividades puntuales (No recurrencia de hechos)		Actividades ocasionales por tránsito o movilidad		Actividades recurrentes por disputa o consolidación	
	Departamentos	Municipios	Departamentos	Municipios	Departamentos	Municipios
2018-2019-20 (I)	22	89	12	34	15	136

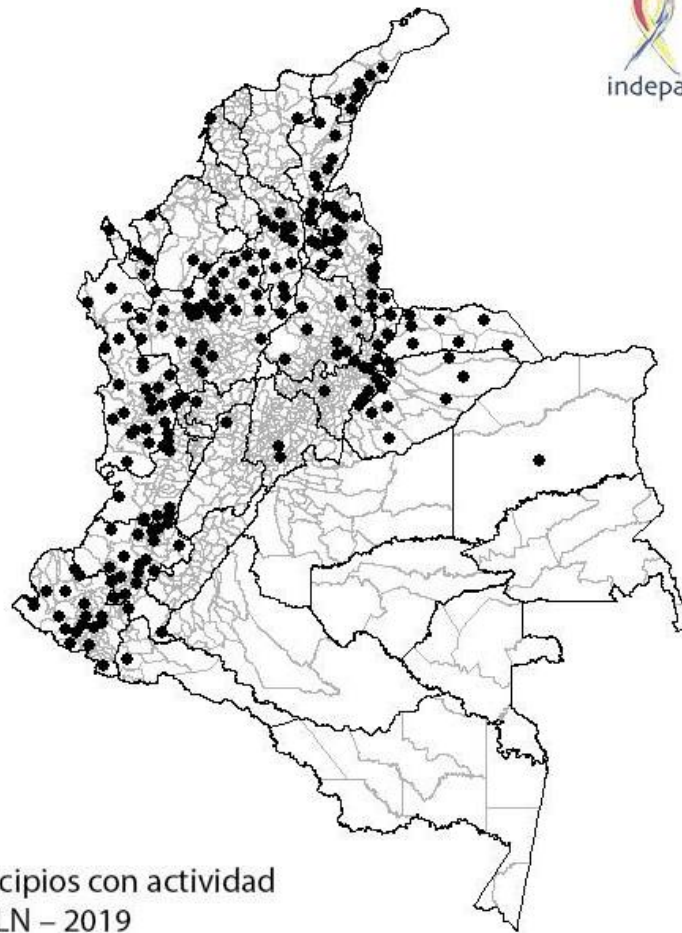
Municipios y departamentos con alguna actividad del ELN entre 2018 y 2020 (I)

	Departamentos	Municipios con zonas de presencia sostenida	Municipios con zonas de presencia reciente sin recurrencia o por movilidad	Afectación Total
2018	15	136	14	150
2019	21	136	68	204
2020	23	136	71	207

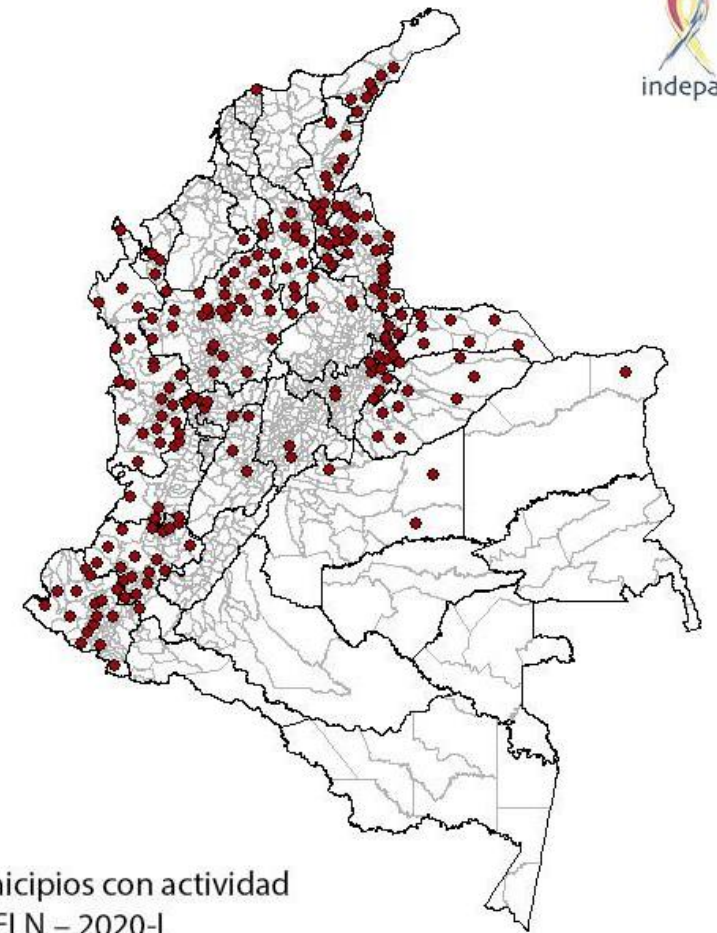
SOBRE SU UBICACIÓN:



Municipios con actividad del ELN – 2018



Municipios con actividad del ELN – 2019



Municipios con actividad del ELN – 2020-I

A El análisis entre 2018 y 2020-1, señala una presencia recurrente (sostenida) en 136 municipios y exploraciones de expansión o tránsito en 57 nuevos.

B En el primer semestre de 2020 el ELN tuvo algún tipo de acción en 71 municipios, la mayoría de ellas de tipo proselitista y de disputas con otros grupos. Los hechos de confrontación con la fuerza pública son el 10% e incluye atenedos con explosivos como principal modalidad.

C En 2019 se da un aumento de la presencia en 54 municipios con respecto a 2018, mientras que en 2020 hubo una expansión hacia 3 municipios teniendo como referente el año 2019. Estas cifras podrían indicar que inmediatamente después de la dejación de armas por parte de las FARC el ELN incursionó en zonas vecinas pero que rápidamente llegó a un límite por disputas y falta de mandos.



SOBRE SU INTENSIDAD:



1

259 es el total de municipios en los cuales el ELN ha tenido algún tipo de actividad o señal de presencia, entre 2018 y 2020 (1)

2

En 136 de los 259 municipios, persisten las actividades de este grupo durante los 3 años analizados, mientras que en 34 se registra algún evento o acción puntual en fecha correspondiente a 2 años y en 89 municipios se registra sólo alguna acción a lo largo de un año sin que se tenga recurrencia.

3

Los departamentos con mayor registro de acciones del ELN en alguna fecha de los años 2018, 2019 y 2020 son en su orden: Antioquia, Cauca, Chocó, Norte de Santander y Nariño.

En esas zonas se presentan los mayores conflictos de disputa entre grupos armados, en particular en la franja que va de Catatumbo a Choco y en el pacifico sur.

SOBRE LOS TERRITORIOS EN DISPUTA :

Entre 2018 y 2019: 11 departamentos y 46 municipios del país presentaron algún tipo de presencia de grupos narcoparamilitares, grupos residuales y ELN simultáneamente.

Para el caso de la comparación sobre presencia entre grupos narcoparamilitares y ELN entre 2018 y 2019, estos compartieron o disputaron presencia en 131 municipios y 20 departamentos, para el caso de 2018 específicamente en 114 municipios y para 2019 en 111.

Antioquia, Chocó y Norte De Santander son los departamentos con más municipios de presencia compartida o en disputa entre grupos narcoparamilitares y ELN.

Norte de Santander es el departamento en el cual no habría hasta ahora un actor consolidado y más bien compone el territorio de mayor disputa entre actores armados.

En el caso de los grupos residuales hay presencia compartida o en disputa en 70 municipios y 13 departamentos entre 2018 y 2019. Para el primer año (2018) tienen presencia simultánea estos dos actores en 54 municipios, mientras que para 2019 se da en 55.

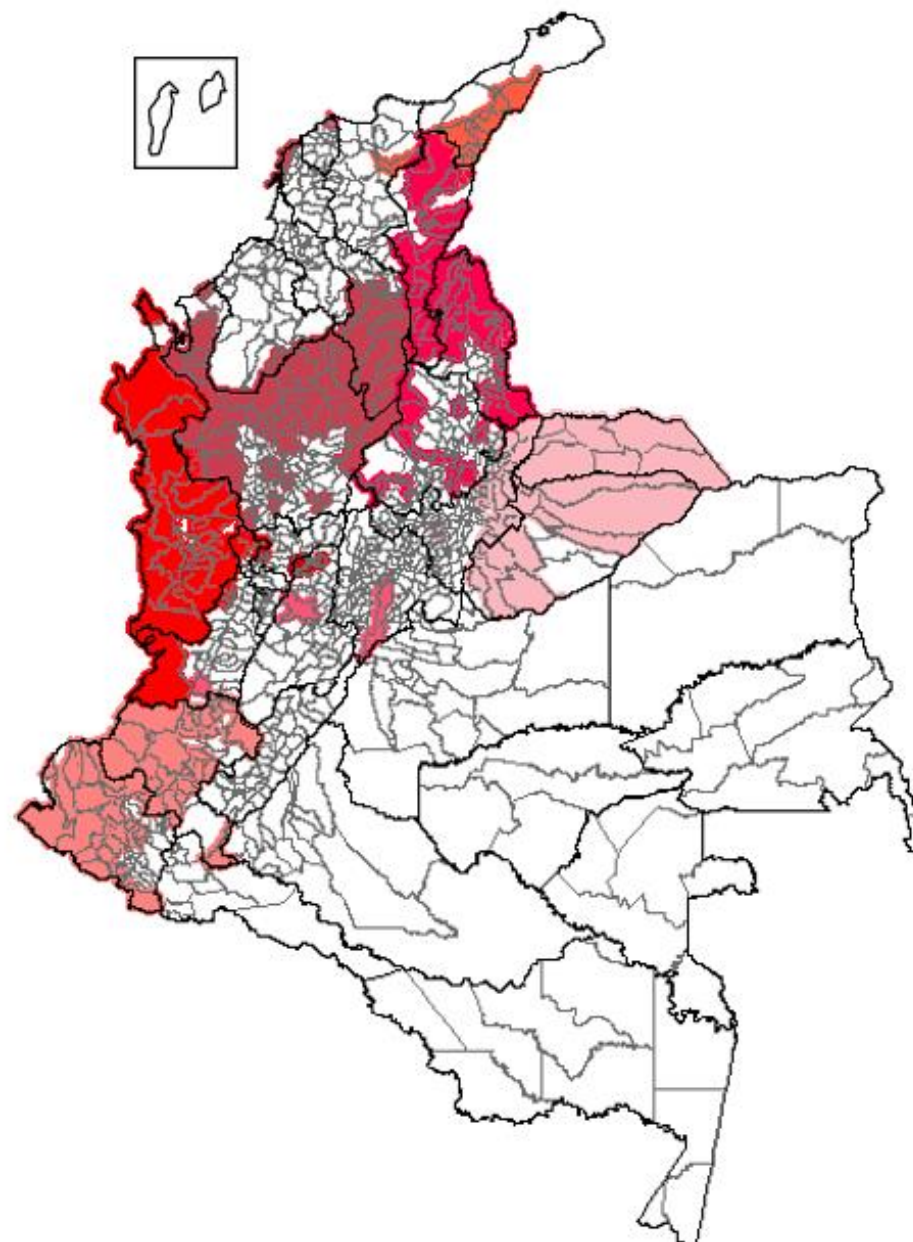
Cauca, Norte de Santander y Nariño componen los territorios de mayor disputa entre grupos armados residuales y ELN.



FRENTES DE GUERRA DEL ELN EN COLOMBIA

Ubicación Frentes de Guerra del ELN en Colombia

-  Frente Darío de Jesús Ramírez Castro
-  Frente de Guerra Urbano Nacional Camilo Torres Restrepo
-  Frente de Guerra Sur-occidental Carlos Alberto Trochez Zulueta
-  Frente de Guerra Norte Omar Gómez
-  Frente de Guerra Nororiental Manuel Pérez Martínez
-  Frente de Guerra Occidental Omar Gómez
-  Frente de Guerra Central
-  Frente de Guerra Oriental Comandante en Jefe Manuel Vázquez Castaño



ALGUNOS HALLAZGOS E INTERROGANTES


- El ELN tuvo una expansión rápida de incursiones a municipios de su vecindad en los dos años de repliegue de las FARC EP y con posterioridad a la dejación de armas, pero se mantuvo en los 136 a 150 municipios de presencia consolidada, sin que esa expansión al entorno sea estable y con base social aliada.
- El ELN mantiene la capacidad de su núcleo duro, pero no tiene suficientes mandos medios para una expansión sostenible; en las nuevas áreas de tránsito de incursiones esporádicas tiene fuertes choques con grupos armados narcoparamilitares y estira sus líneas a costa de debilitar la retaguardia como le ocurrió en áreas de El Catatumbo, Nariño, Cauca y Choco.
- Los mayores avances del ELN en estos años han sido la estabilización de su Frente Oriental con mayor presencia en Arauca y en municipios vecinos de Boyacá y Casanare. También ha recuperado espacios en el Magdalena Medio.
- Durante estos años ha sido debilitado por confrontaciones armadas de disputa de áreas en Nariño, Sur occidente del Cauca, Medio Atrato y San Juan en Chocó.

PRINCIPALES HALLAZGOS:

No parece que el ELN tenga en esta fase una estrategia de confrontación con las Fuerzas Armadas; ni tiene una estrategia nacional de poder. Se enfoca en la defensa de zonas de influencia y al control de subregiones. Las acciones bélicas se reducen a atentados con explosivos, a emboscadas y esporádicas hostilidades a pequeñas unidades militares y de policía. En las zonas de tradicional presencia tienen una dinámica con muchos elementos de autodefensa guerrillera y freno a la presencia de paramilitares, sin proyección política macro regional o de impacto nacional político militar.

El ELN mantiene una franja de influencia y simpatía en sus áreas de presencia militar tradicional y en cambio aparece como fuerza de ocupación o de intimidación en áreas de incursión reciente.

A nivel urbano el ELN no presenta aumento de capacidad militar; mantiene tradicional simpatía en grupos de inspiración "camilista" o que tuvieron influencia de la teología de la liberación; pero son cercanías ideológicas inorgánicas, alejadas de la logística de guerra y que han virado hacia el trabajo social y político sin armas.



Es cuestionable hablar de una consolidación general del ELN con la salida de las FARC del conflicto. A la pérdida de legitimidad debe agregársele los constantes choques con otros grupos armados en sus propias áreas de asentamiento histórico.



La capacidad de reclutamiento del ELN entre la juventud urbana, la intelectualidad y sectores radicales cristianos sigue decayendo y especialmente en las ciudades tiende a su mínima expresión la convocatoria a otro ciclo de alzamiento armado, levantamiento insurreccional o guerra prolongada.

El proyecto de toma del poder o de reformismo radical respaldado en ofensivas guerrilleras no tiene eco en el país y estratégicamente esta descartado.

No existen condiciones internacionales para un respaldo a la lucha armada del ELN en Colombia. Venezuela no tiene condiciones, ni interés en apoyar otra guerra en Colombia; Cuba hace décadas se distanció de cualquier proyecto armado en Colombia y se dedicó a ayudar a las soluciones negociadas para la paz.

No hay retaguardia internacional para una guerra insurgente en Colombia.

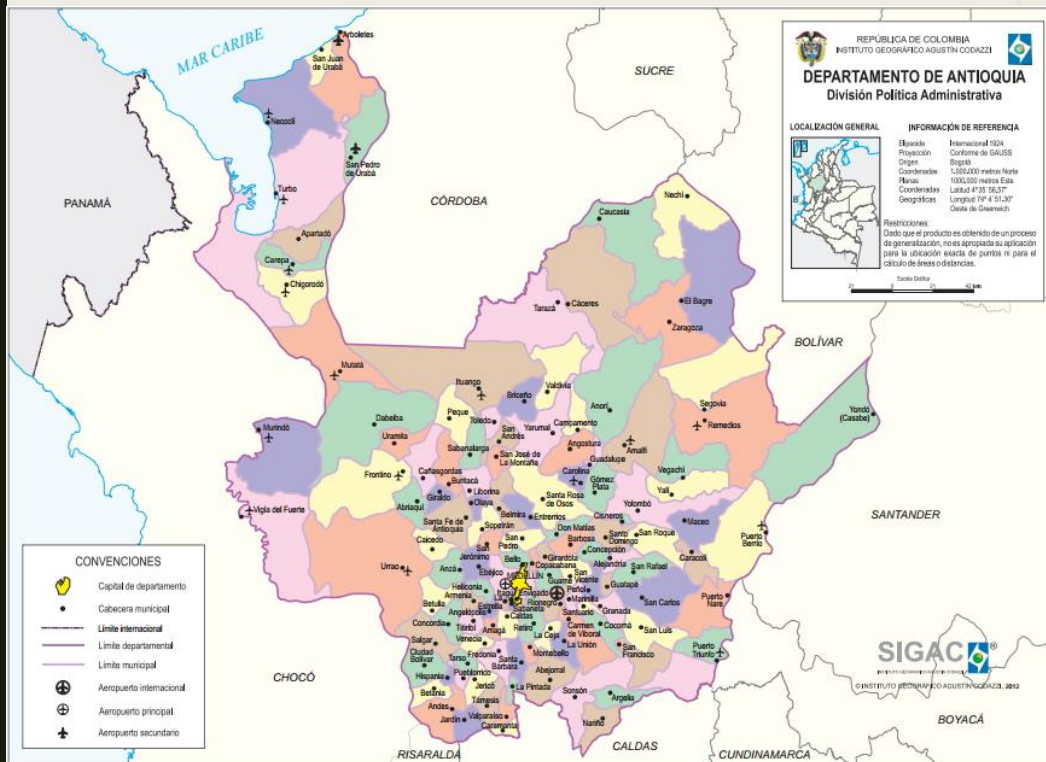
El ELN ha crecido, pero no en las proporciones en las que se ha informado. Esta guerrilla ha interpretado los modelos de otros grupos en cuanto a redes se refiere; hay muestras de que puede entrar en la lógica de crear vínculos con otros grupos locales en busca de aciertos tácticos (que les permitan movilidad y cooptación de rentas sin tener que estar involucrados de lleno en un territorio), pero es difícil establecer que sus aliados actúen en nombre de ellos.

SOBRE ALGUNAS LAS REGIONES:

ANTIOQUIA

PRINCIPALES ZONAS DE ACTUACIÓN:

Nordeste y Bajo Cauca antioqueño



INTERESES:

- Establecer corredores de movilidad que les permitieran conexión con el Magdalena Medio y Sur de Bolívar.
- Generar procesos de cooptación de rentas ilegales como la minería.
- Dominar y/o controlar zonas de tránsito con el fin de establecer cobros o lo que se conoce como gramaje por el paso de droga.
- Tener presencia en municipios como Murindó, Segovia, Remedios, Frontino, Urrao, entre otros, que al ser atravesados por las cordilleras tienen la característica de ser montañosos y tener distintas economías entre ellas la minería de oro y plata.
- Tener presencia en el Bajo Cauca antioqueño con el fin de conectar con el Sur de Bolívar por donde mueven todo tipo de economías y donde han expandido su presencia.

PRINCIPALES ZONAS DE ACTUACIÓN:

Sur del departamento de Bolívar



INTERESES:

- La conexión entre los departamentos de Bolívar, Antioquia y Santander era imprescindible para afianzar un proyecto insurgente de trascendencia Nacional, que traza una línea de comunicación entre el oriente y occidente colombiano.
- Sobre el municipio de Montecristo, donde tienen un gran dominio sobre el negocio del oro, tanto, que son quienes controlan la entrada y salida de maquinaria para la minería. Este municipio que hace parte de la Mojana Bolivareña conecta el norte, occidente y centro del país con el control de ríos tan importantes como el Magdalena y el Cauca.
- Serranía de San Lucas, en los corregimientos de El Dorado, El Paraíso y Caribona, por donde pasan directamente hacia Santa Rosa del Sur y el Bajo Cauca Antioqueño, de donde reciben armas y apoyo táctico del Frente de Guerra Jesús Darío Ramírez Castro.

EL ABC DEL FRENTE DE GUERRA ORIENTAL:

(EL ABC CONFORMADO POR LOS DEPARTAMENTOS DE ARAUCA, BOYACÁ Y CASANARE)

PRINCIPALES ZONAS DE ACTUACIÓN:

Noroccidente de los departamentos de Arauca y Casanare, y oriente del departamento de Boyacá.



INTERESES:

- Buscar el control de la zona que forma parte de lo que se denomina como el Arco Minero del Orinoco y que cuenta con alrededor de 7.000 toneladas de minerales (Oficina Nacional de Crédito Público de Venezuela, 2020) como oro, cobre, diamante, coltán (también llamado oro negro), hierro, bauxita entre otros.
- Vender aparatos de seguridad a contrabandistas que tienen zonas de tránsito entre Venezuela y Colombia, esto lo hacen por medio del río Arauca, donde pasan en lanchas rápidas a abastecer a los pimpineros que se ubican del lado colombiano y a quienes también impuestan por la comercialización de dicha gasolina.
- Tanto Boyacá como Casanare, funcionan como centros de paso, donde el ELN transita, teniendo en cuenta su geografía, que les permite esconderse con facilidad, tener reuniones estratégicas, aunque de manera esporádica sin sentar bases como campamentos permanentes.

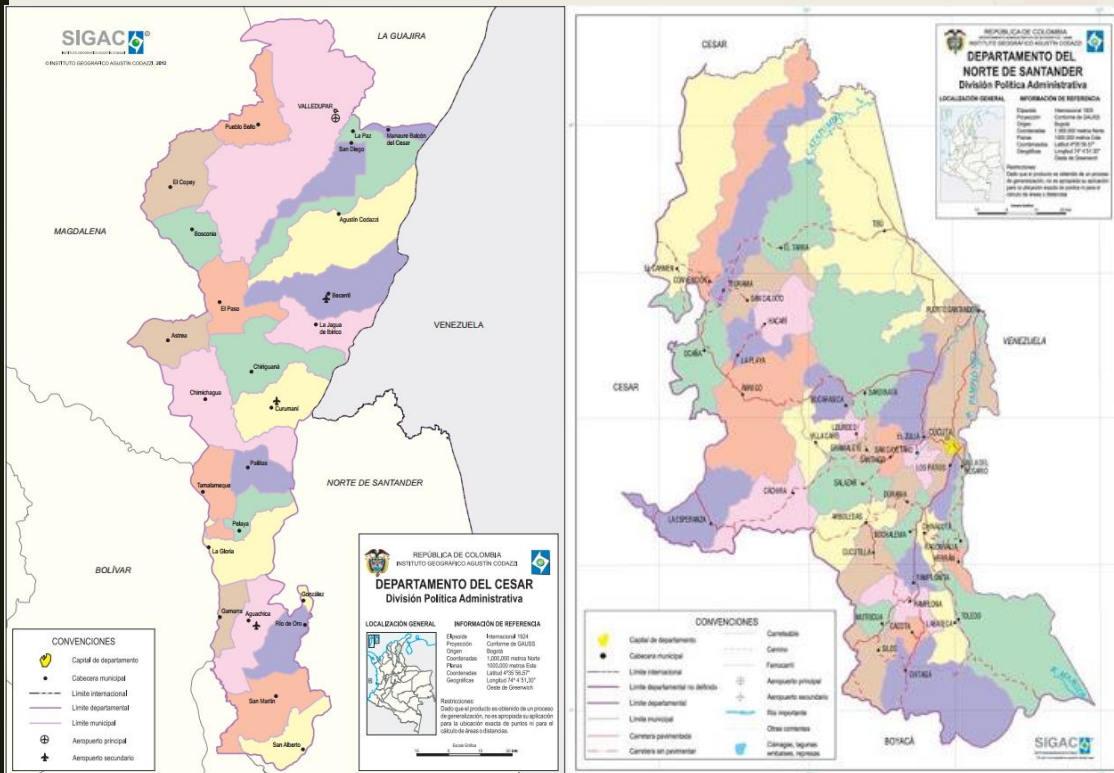
EL CATATUMBO-NORTE DE SANTANDER Y CESAR:

PRINCIPALES ZONAS DE ACTUACIÓN:

Región del catatumbo en Norte de Santander y el centro y norte del departamento del Cesar

INTERESES:

- Manejo de rutas para conexión entre La Serranía de Los Motilones y la de Perijá, que también conecta con la región del Catatumbo y Cesar, por donde movilizan distintas economías, que llegan desde Venezuela y Norte de Santander, sin que esto signifique un control o consolidación en la región.
- El contrabando de gasolina que se mueve en su mayoría por la vía que va de Convención a Tibú para luego ser trasladada a Aguachica en el Cesar donde se comercializa y distribuye a otros departamentos.
- En Cesar, como en otros departamentos también se da la movilidad de otras economías ilegales, como el ganado robado, muchas veces traído desde Venezuela que entra por la Serranía del Perijá y pasa por el municipio de Agustín Codazzi. Así también, el Cesar sirve a las distintas estructuras, como tránsito intermedio entre el Catatumbo y La Guajira principalmente para el transporte de drogas.



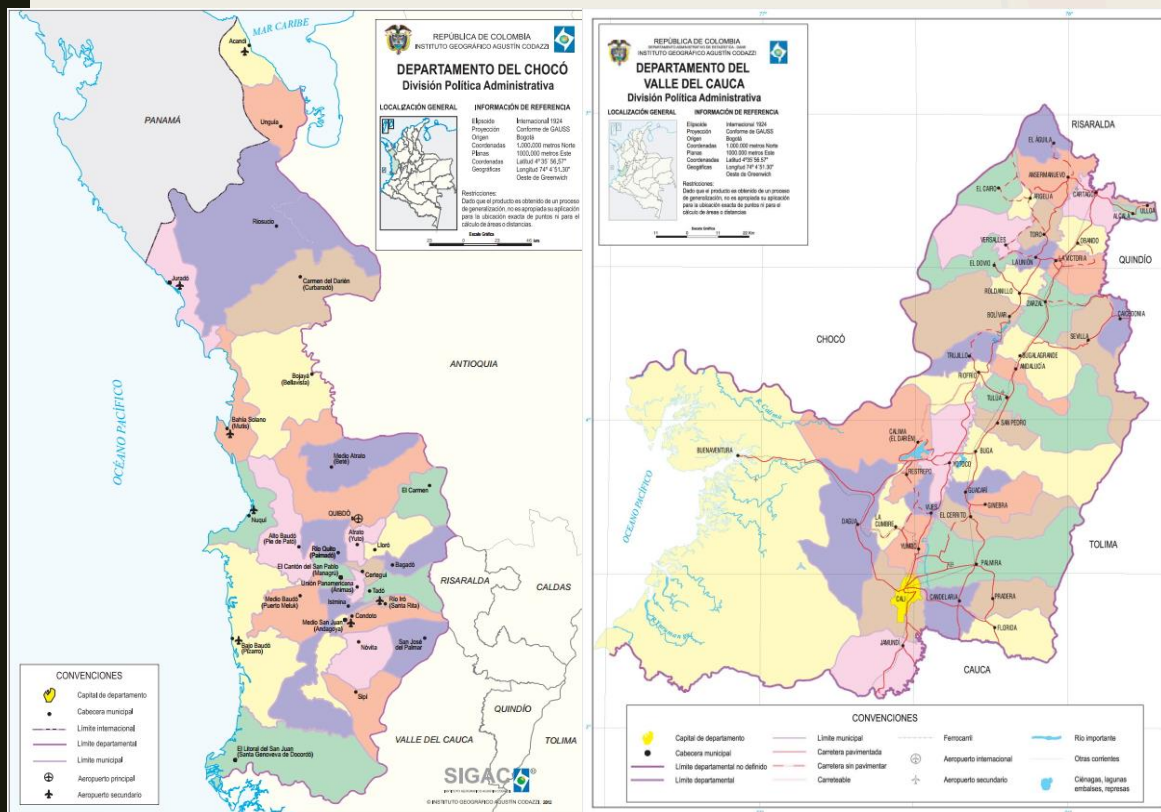
CHOCÓ Y NORTE DEL VALLE DEL CAUCA:

PRINCIPALES ZONAS DE ACTUACIÓN:

Medio Atrato, alto San Juan y alto Atrato (Chocó) y Norte del Valle y Buenaventura por conexión con chocó

INTERESES:

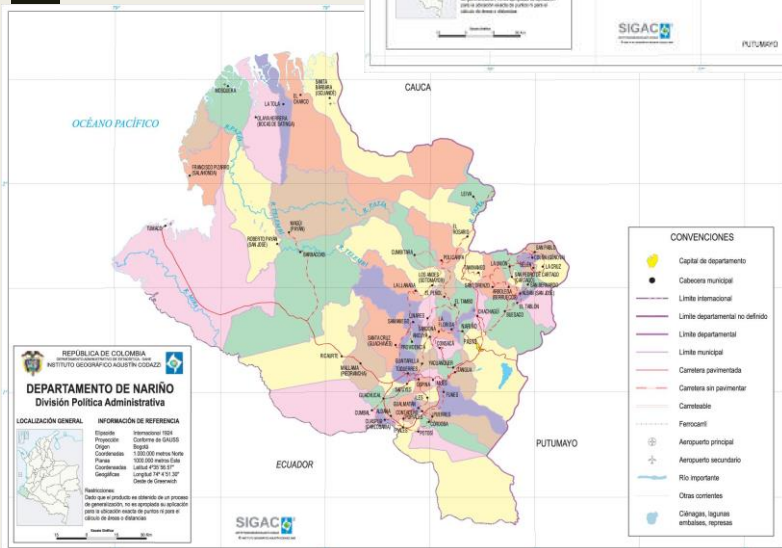
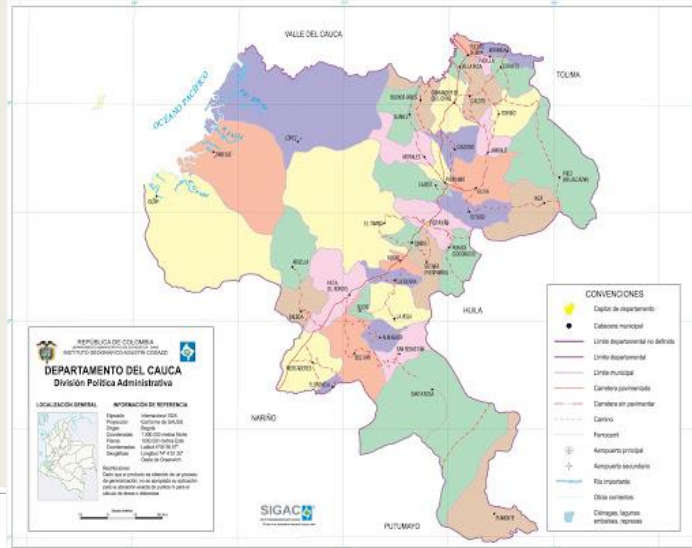
- Ganar terreno en Chocó por las características de la zona, que comprende salida al pacífico, conexión con Panamá para envío de drogas y con rutas hacia el interior del país.
- Controlar el río Atrato que conecta el sur con el norte del departamento del Chocó y con su capital Quibdó, allí hace presencia el Frente Manuel Hernández El Boche y los frentes de guerra urbanos que son los encargados de lavar el dinero producto de las explotaciones ilegales de oro y otros negocios ilegales.
- La conexión con el Valle del Cauca, se da especialmente por un interés en Buenaventura, que permite conexión con el departamento del Cauca. Sin embargo, el ELN ha buscado entrar en pequeños grupos y que por lo tanto no representa más que una zona en confrontación.



NARIÑO Y CAUCA

PRINCIPALES ZONAS DE ACTUACIÓN:

Norte y sur occidental de Nariño y sur del departamento del Cauca.



INTERESES:

- El ELN se ubica hacia la parte del Norte y sur occidente del departamento de Nariño, esto en principio tendría que ver con la importancia de manejar la frontera con el Cauca y conexión hacia el Pacífico.
- Controlar las zonas por donde atraviesa el Oleoducto Trasandino, que comprende un importante suministro para la producción de cocaína, como se ha evidenciado en los laboratorios hallados en el municipio de Samaniego que hace parte del occidente de la región y que tiene presencia de la Compañía Jaime Toño Obando.
- En Santa Bárbara de Iscuandé (Nariño), el Frente Comuneros del Sur estaría controlando la minería ilegal, por lo que son quienes manejan la entrada y salida de maquinaria para la extracción de distintos minerales.
- En el departamento del Cauca su presencia no es consolidada y tampoco determinante, aún así allí han intentado imponer sus reglas amenazando a líderes sociales como lo ha denunciado el CRIC y otras organizaciones indígenas de la zona.
- El ELN ha instalado campos minados con los que buscan establecer fronteras entre los distintos grupos, siendo esta una táctica muy usada por este grupo.



indepaz

INFORME COMPLETO EN NUESTRA PÁGINA WEB:

WWW.INDEPAZ.ORG.CO

indepaz